

ERGÄNZUNGSPLAN AUSSICHTSSCHUTZ

000

meinderat festgesetzt am 30. September 2024

ident: Der Sekretär: *SM*
R. Schärer

er Baudirektion teilweise nicht genehmigt mit
Nr. 0292 / 25 vom 5. Januar 2026

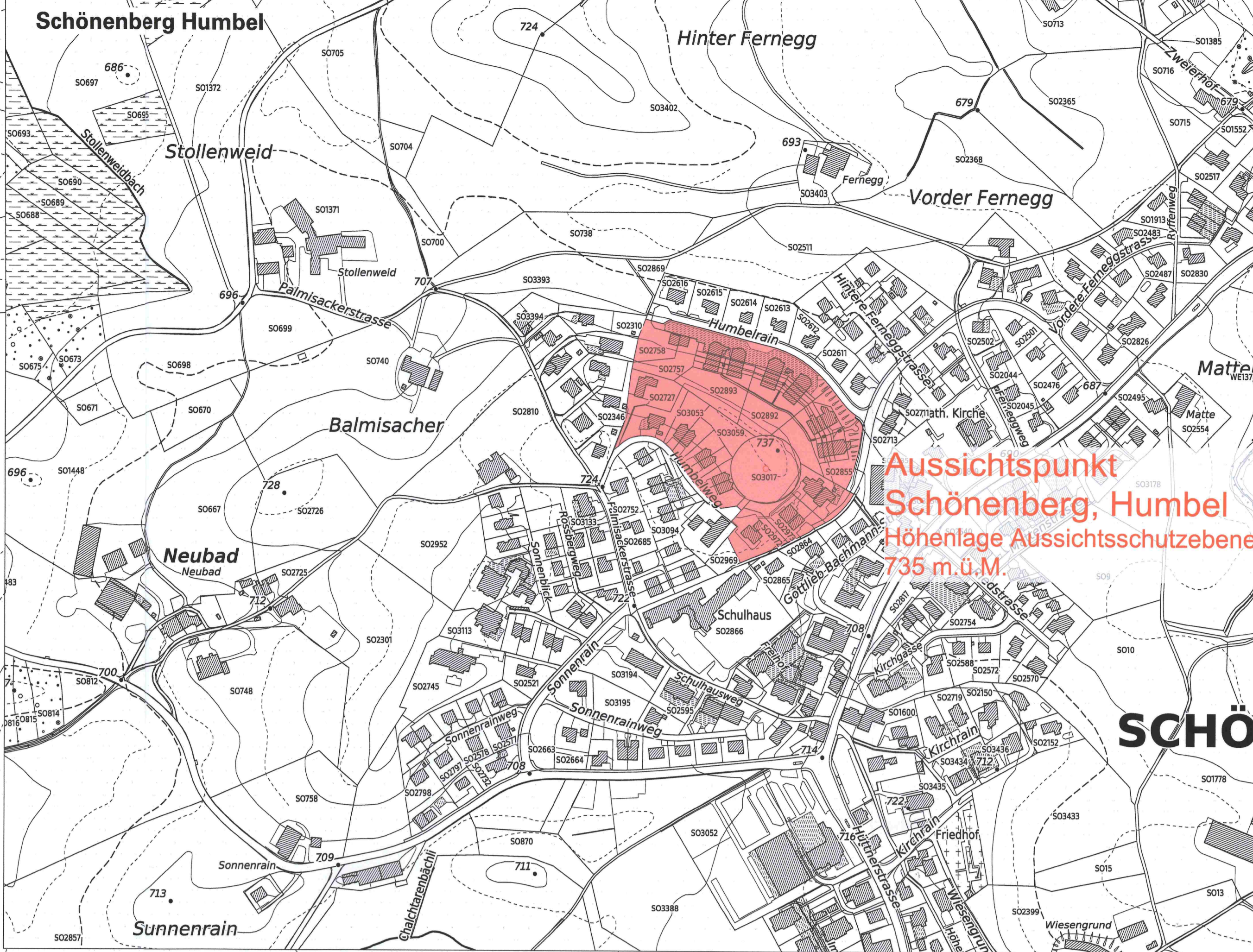
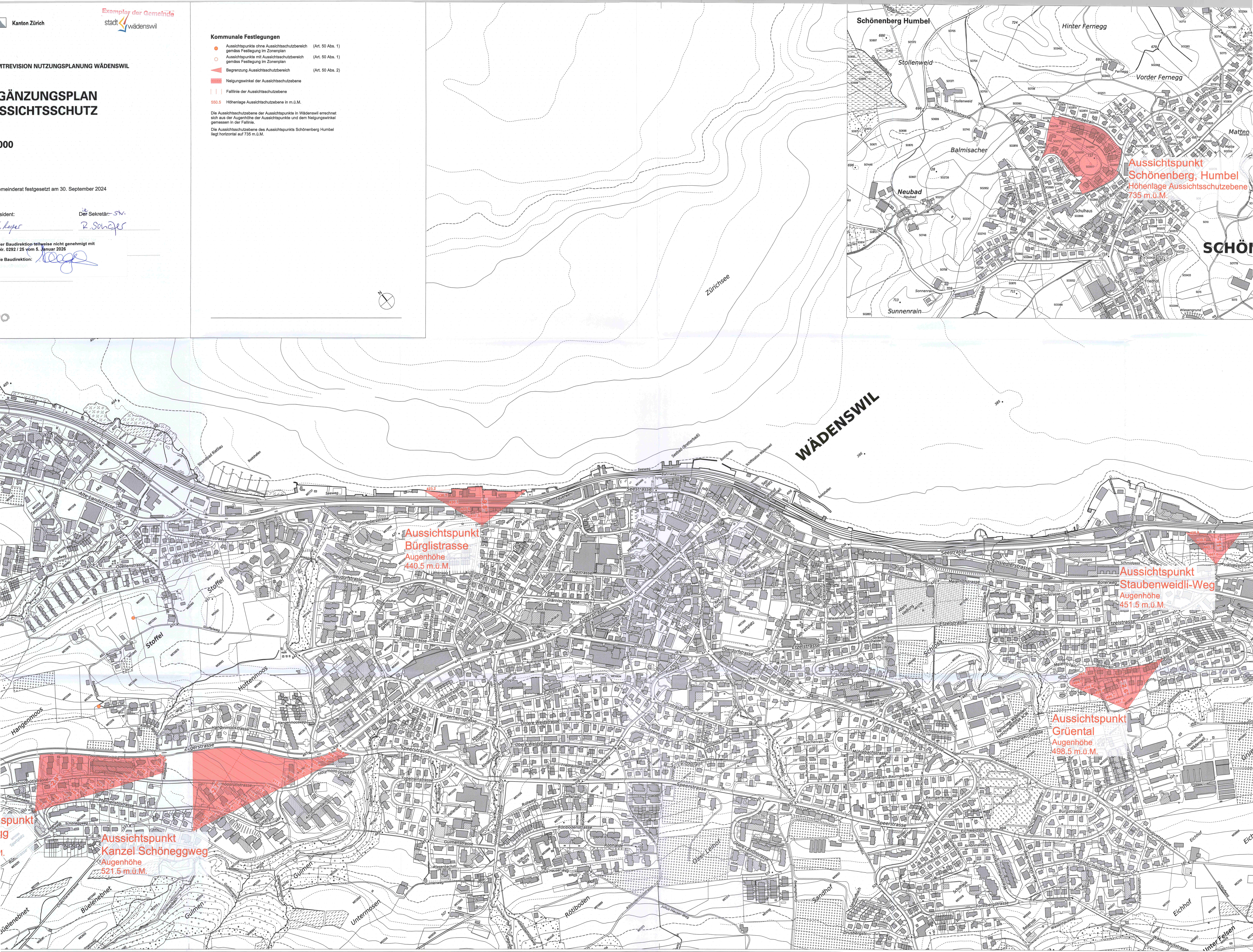
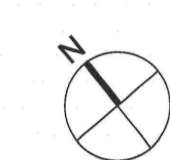
le Baudirektion: *Rege*

Kommunale Festlegungen

- Aussichtspunkte ohne Aussichtsschutzbereich gemäss Festlegung im Zonenplan (Art. 50 Abs. 1)
- Aussichtspunkte mit Aussichtsschutzbereich gemäss Festlegung im Zonenplan (Art. 50 Abs. 1)
- ▲ Begrenzung Aussichtsschutzbereich (Art. 50 Abs. 2)
- ▲ Neigungswinkel der Aussichtsschutzebene
- ||| Falllinie der Aussichtsschutzebene
- 550.5 Höhenlage Aussichtsschutzebene in m.ü.M.

Die Aussichtsschutzebene der Aussichtspunkte in Wädenswil errechnet sich aus der Augenhöhe der Aussichtspunkte und dem Neigungswinkel gemessen in der Falllinie.

Die Aussichtsschutzebene des Aussichtspunktes Schönenberg Humbel liegt horizontal auf 735 m.ü.M.



**Aussichtspunkt
Schönenberg, Humbel**
Höhenlage Aussichtsschutzebene
735 m.ü.M.

**Aussichtspunkt
Bürglistrasse**
Augenhöhe
440.5 m.ü.M.

**Aussichtspunkt
Staubenweidli-Weg**
Augenhöhe
451.5 m.ü.M.

**Aussichtspunkt
Grünta**
Augenhöhe
498.5 m.ü.M.

**Aussichtspunkt
Kanzel Schöneggweg**
Augenhöhe
521.5 m.ü.M.

WÄDENSWIL

SCHÖNBERG HUMBEL