

Hochwasserentlastung Töbelibach
Öffentliches Gewässer Nr. HE 8.0

Öffentliche Auflage
und Vorprüfung

Gewässerraumfestlegung im Rahmen des Privaten Gestaltungsplans Zugerstrasse/Poststrasse

Situation 1:500

Zustimmung betroffene Grundeigentümern am:

Grundeigentümer Kat. Nrn. :

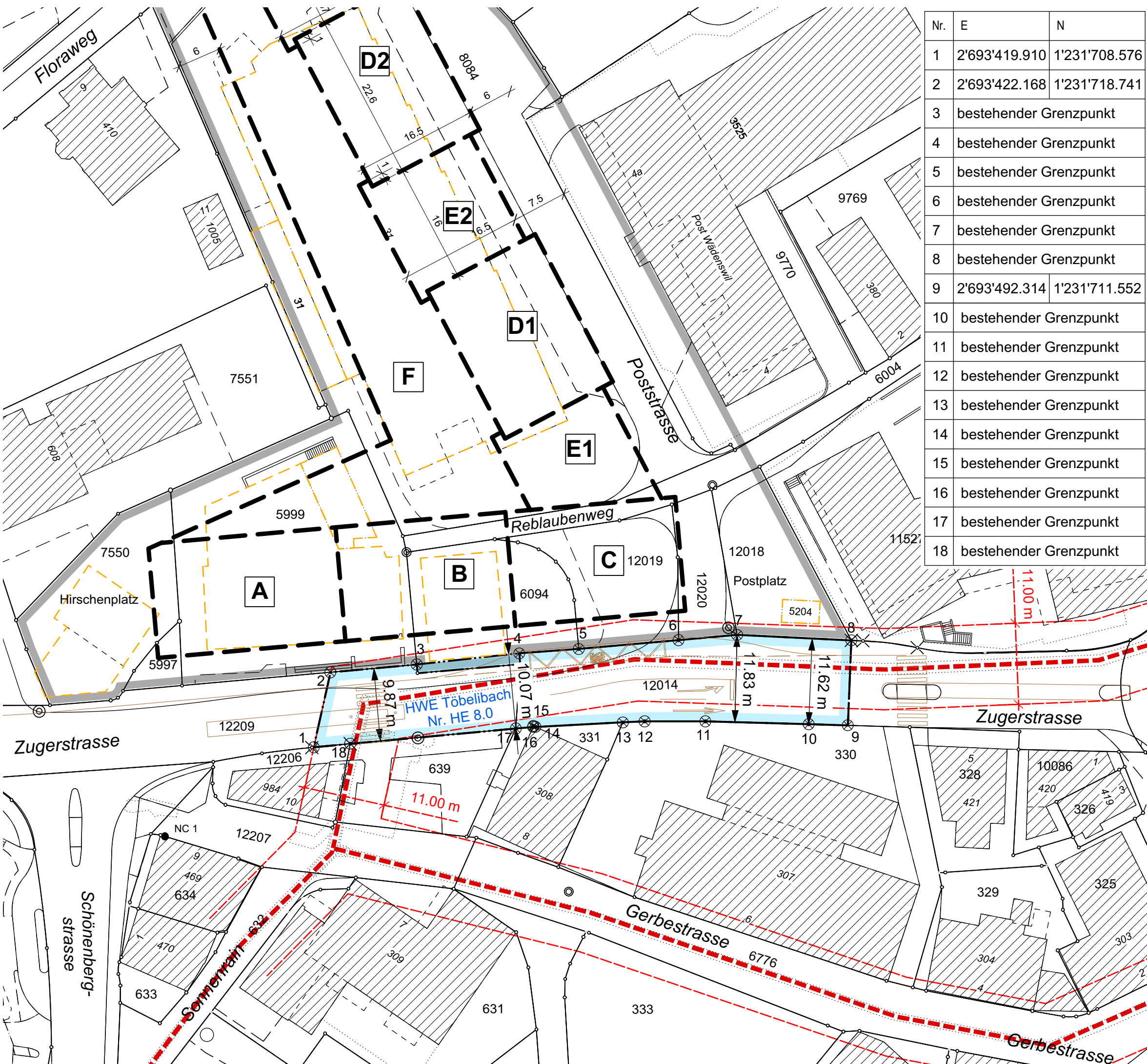
6094 Ernst Brupbacher, Rötibodenstrasse 3, 8820 Wädenswil

12014 Kanton Zürich

12209 Kanton Zürich


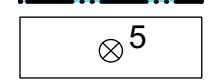
Von der Baudirektion festgelegt am:

Für die Baudirektion: BDV-Nr.:




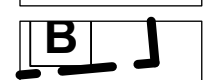




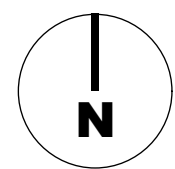
Nr.	E	N
1	2'693'419.910	1'231'708.576
2	2'693'422.168	1'231'718.741
3	bestehender Grenzpunkt	
4	bestehender Grenzpunkt	
5	bestehender Grenzpunkt	
6	bestehender Grenzpunkt	
7	bestehender Grenzpunkt	
8	bestehender Grenzpunkt	
9	2'693'492.314	1'231'711.552
10	bestehender Grenzpunkt	
11	bestehender Grenzpunkt	
12	bestehender Grenzpunkt	
13	bestehender Grenzpunkt	
14	bestehender Grenzpunkt	
15	bestehender Grenzpunkt	
16	bestehender Grenzpunkt	
17	bestehender Grenzpunkt	
18	bestehender Grenzpunkt	

Festlegungen

-  Gewässerraum
-  Koordinatenpunkte mit Angaben in nebenstehender Tabelle

Informationsinhalt

-  Eingedoltes, öffentliches Gewässer ohne eigene Parzelle
-  Minimaler Gewässerraum gemäss Art. 41a GSchV
-  Geltungsbereich Privater Gestaltungsplan Zugerstrasse/Poststrasse
-  Gestaltungsplaninhalt
-  Gebäude Rückbau
-  Strassenprojekt Zugerstrasse



Das Druckdatum entspricht dem Erstellungsdatum

Grundlagedaten
 Amtliche Vermessung: GIS, Kanton Zürich vom 25.7.2018
 Öffentliche Oberflächengewässer: GIS, Kanton Zürich vom 25.7.2018
 Privater Gestaltungsplan Zugerstrasse/Poststrasse:
 Suter von Känel Wild AG vom 15.11.2018

Die Daten der Fixpunkte, Grenzpunkte und Einzelpunkte sind nach den gültigen Genauigkeits- und Zuverlässigkeitsanforderungen der amtlichen Vermessung bestimmt. Die Bodenbedeckung, Gebäude und Einzelobjekte dienen lediglich der Orientierung. Ihre Lage beruht auf einfachen Messungen ohne Kontrolle, weshalb für deren Richtigkeit keine Gewähr durch den Geometer besteht.