



Kanton Zürich



Schönenberg

Tanne

GESAMTREVISION NUTZUNGSPLANUNG WÄDENSWIL

KERNZONENPLAN 2

1:2'500













ENTWURF ÖFFENTLICHE AUFLAGE – 14. März 2022

Festgesetzt durch den Gemeinderat am XX.YY.ZZZZ
Von der Baudirektion des Kantons Zürich mit Verfügung Nr. XX/YYYY
genehmigt am XX.YY.ZZZZ

Druckdatum: XX.YY.ZZZZ



Kommunale Festlegungen

-  Kernzone 5
-  Kernzone 4
-  Kernzone 3
-  Kernzone 2
-  Kernzone KB
-  Kernzone S
-  Gebäude mit Profilerhalt Typ Charakter
-  Gebäude mit Profilerhalt Typ Struktur
-  Baubegrenzungslinie
-  Wichtige Freiräume
-  Ausgeprägte Platz- und Strassenräume
-  Bezeichnete Einzelbäume

