

# Schönenberg

# Tanne

GESAMTREVISION NUTZUNGSPLANUNG WÄDENSWIL

## KERNZONENPLAN 2

1:2'500









**Beschluss Stadtrat 06.03.23**

Festgesetzt durch den Gemeinderat am XX.YY.ZZZZ  
Von der Baudirektion des Kantons Zürich mit Verfügung Nr. XX/YYYY  
genehmigt am XX.YY.ZZZZ



Druckdatum: XX.YY.ZZZZ



### Kommunale Festlegungen

-  Kernzone 3
-  Kernzone 2
-  Gebäude mit Profilerhalt (Art. 5)
-  Gebäude mit Profilingleichung (Art. 5)
-  Pflichtbaulinie (Art. 8)
-  Wichtige Freiräume (Art. 6)
-  Ausgeprägte Platz- und Strassenräume (Art. 6)
-  Prov. Weilerzone

### Kommunale Informationsinhalte

-  Bestehende Gebäude
-  Wertvolle Einzelbäume

